

DZĪVOJAMAI MĀJAI MASKAVAS IELĀ 291 k-3, RĪGĀ, FUNKCIONĀLI NEPIECIEŠAMĀ ZEMESGABALA PLĀNS

APZĪMĒJUMI PLĀNĀ:

01000720079 Uzņēmības zemes vienības robeža, kadastra apzīmējums


01000720079 Projektētas zemes vienības robežas, kadastra apzīmējums

01000720079001 Ēkas kadastra apzīmējums

291 k-3 5 stāvu dzīvojamā māja Maskavas ielā 291 k-3, Rīgā (būves kad.apz. 01000720079001) ir reģistrēta nekustamā īpašuma ar kadastra numuru 01005720147 sastāvā, kas ierakstīts Rīgas pilsētas zemesgrāmatas nodaļā Nr.26335. Dzīvojamā māja sadalīta 60 dzīvokļa īpašumos.

— Dzīvojamai mājai Maskavas ielā 291 k-3, Rīgā, funkcionāli nepieciešamā zemesgabala robeža. Platība ~ 3408 kv.m. Apbūves intensitāte 103% (atļautais maks.140%), Brīvā teritorija 66% (atļautais min.35%)

Funkcionāli nepieciešamo zemesgabalu veido:


 Zemes vienības ar kadastra apzīmējumu 01000720079 daļa, ~ 3408 kv.m. platībā, par kuras izmantošanas nosacījumiem dzīvojamās mājas Maskavas ielā 291 k-3, Rīgā, dzīvokļu īpašniekiem ir jāvienojas ar zemes vienības īpašnieku. Zemes vienība ir reģistrēta nekustamā īpašuma ar kadastra numuru 01000720079 sastāvā, kas ierakstīts Rīgas pilsētas zemesgrāmatas nodaļā Nr.7904. Īpašnieks - Fiziska persona.

 Ielas sarkanā līnija

 Projektētās ielas sarkanās līnijas

 Iela

 Piebraucamais ceļš, asfaltēts laukums

 Teritorija, kas var kalpot par pamatu ceļa servitūta tiesību nodibināšanai. Ceļa vieta var tikt mainīta vai precizēta normatīvajos aktos noteiktajā kārtībā

PIEZĪMES:

1. Atbilstoši Rīgas teritorijas plānojuma 2006.-2018. gadam grafiskai daļai un teritorijas izmantošanas un apbūves noteikumiem, funkcionāli nepieciešamais zemesgabals atrodas:

Dzīvojamās apbūves teritorijā (Dz):

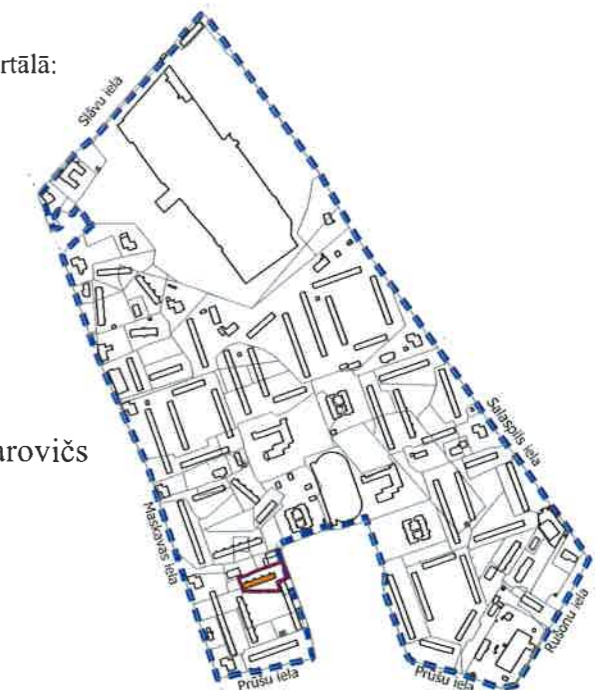
- Maksimālais stāvu skaits - 5 stāvi;
- Zemes gabala maksimālā apbūves intensitāte - 140%;
- Zemes gabala minimālā brīvā teritorija - 35%.

2. Funkcionāli nepieciešamais zemesgabals atrodas:

- 15 km zonā ap starptautiskās lidostas "Rīga" kontrolpunktu, kur darbību veikšanai, kas veicina putnu koncentrāciju, saņemama Civilās aviācijas aģentūras atļauja.

3. Funkcionāli nepieciešamā zemesgabala robežas, platība, apgrūtinājumi un to platības var tikt precizētas veicot instrumentālo uzmērīšanu dabā.

Atrašanās vieta kvartālā:



Komisijas priekšsēdētāja vietnieks



N. Beinarovičs

Datu sagatavošanā izmantoti:

1. Nekustamā īpašuma valsts kadastra informācijas sistēmas dati (autors: ©Valsts zemes dienests 2011-2018)
 2. Pašvaldības augstas detalizācijas topogrāfiskās informācijas datubāzes dati mērogā 1:500 (autors ©Rīgas pilsētas pašvaldība)
 3. Topogrāfiskie plāni mērogā 1:2000 (autors ©Latvijas Ģeotelpiskās informācijas aģentūra, 2000-2015)
 4. Ortofoto kartes mērogā 1:10000 (autors ©Latvijas Ģeotelpiskās informācijas aģentūra 2007, 2013 un 2016)
 5. Rīgas pilsētas ielu sarkanās līnijas (autors ©Rīgas pilsētas pašvaldība 2018)
 6. Rīgas pilsētas ielas un adreses (autors ©Rīgas pilsētas pašvaldība 2004-2018)
 7. Rīgas teritorijas plānojums 2006.-2018. gadam (autors ©Rīgas pilsētas pašvaldība)
- Latvijas koordinātu sistēma LKS-92 TM

Mērogs

1:700